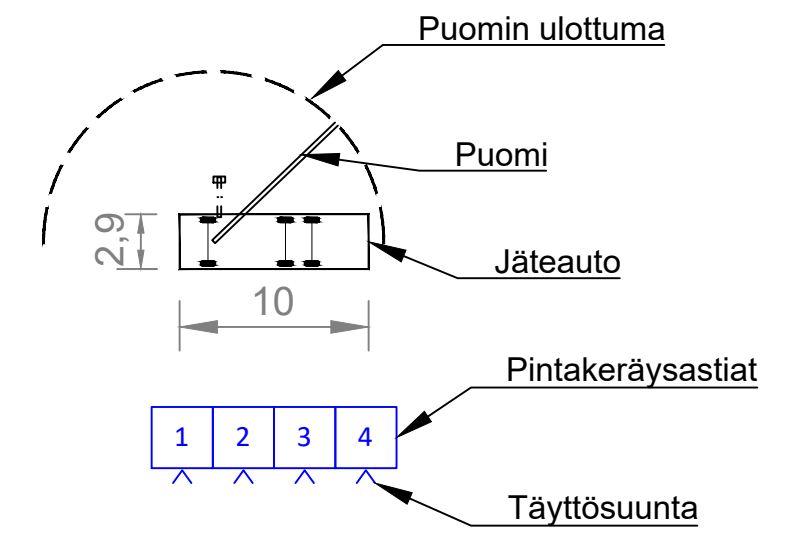


# Rakennuspaikan sijainti ja ote poikkeuslupatilannekartasta



■	Hyväksytty
▲	Hylätty
●	Käittely kesken

MERKINTÖJEN SELITTEET:

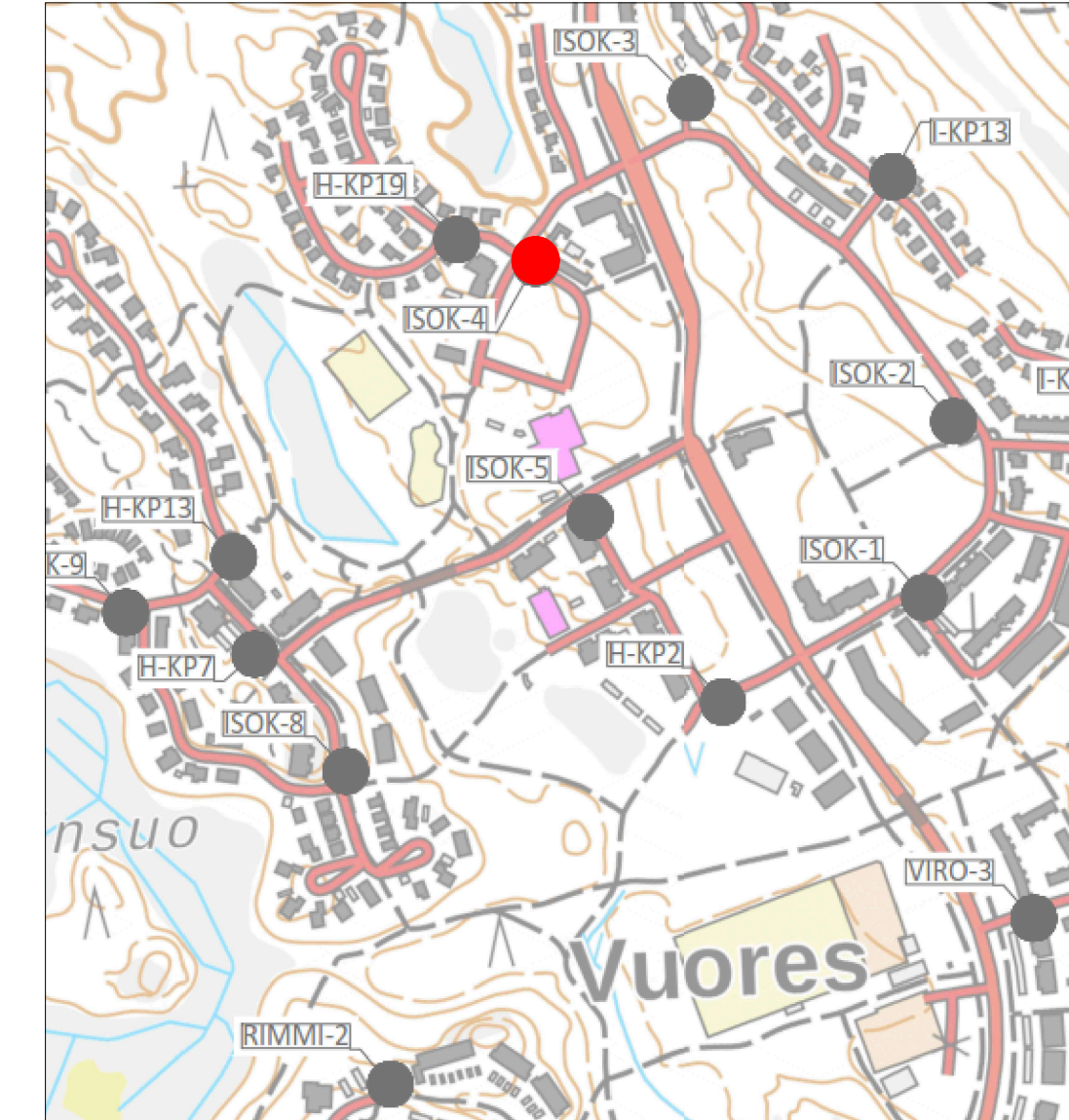


Pintakeräysjätepisteen kokoonpano

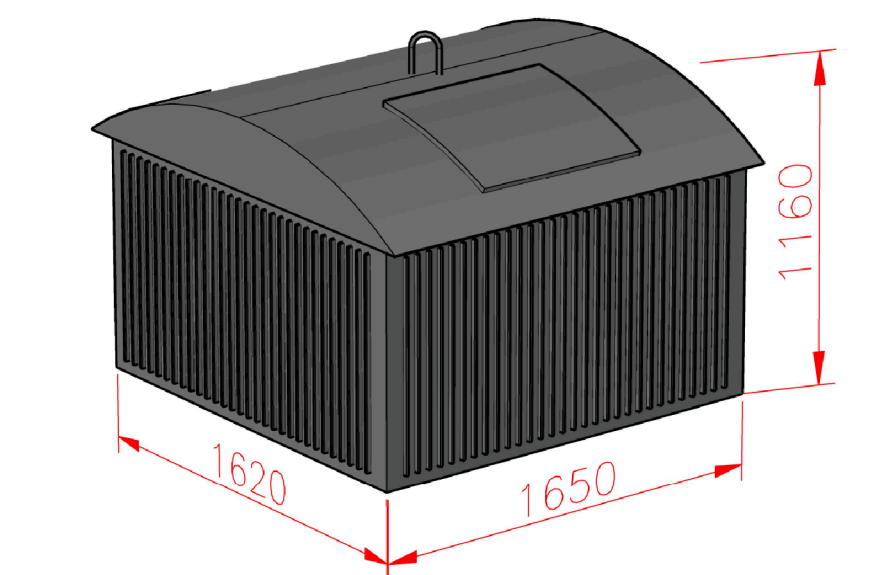
- Jakeet:
1. Sekajäte 2,5 m<sup>3</sup>
  2. Sekajäte 2,5 m<sup>3</sup>
  3. Kartonki 2,5 m<sup>3</sup>
  4. Kartonki 2,5 m<sup>3</sup>
  5. Muovi 2,5 m<sup>3</sup>
  6. Muovi 2,5 m<sup>3</sup>
  7. Jaettu 2,5 m<sup>3</sup> (lasi 1/2, metalli 1/2)
  8. Jaettu 2,5 m<sup>3</sup> (paperi 1/3, bio 1/3, bio 1/3)

Tyhjennys nosturillisella jäteautolla

Havainnekuva jätepisteen sijoittumisesta



Havainnekuva yksittäisestä jäteastiasta



Väri harmaa, RAL 7012

Tässä suunnitelmassa on käytetty ETRS-GK24/N2000 taso- ja korkeuskoordinaatistoa

**TAMPEREEN KAUPUNKI**  
KAUPUNKIYMPÄRISTÖN PALVELUALUE

**VOOREKSEN JÄTEPISTEET**  
Sydänpuuntanhuu 2  
VOORES

Diarinumero:	TREx/x.x.x/x
Tark. Liik.	
Tark. Katu	
Tark. Hule	
Tark. Geo	
Pvm.	20.4.2026

RAKENUSSUUNNITELMA  
ASEMAPIIRUSTUS 1:200

RAMBOLL	Ramboll Finland Oy Kansikatu 5 B 33100 Tampere puh. 020 755 611	Piirt.	Tuulia Luukkonen
		Suunn.	Jami Lehtonen
		Tark.	Jussi Halkola

Piir.n:o ISOK-4



